
Dichiarazione sostitutiva dell'atto di notorietà
(Art. 47 D.P.R. 28 dicembre 2000, n. 445)

Il sottoscritto GEOMETRA OPRANDI RINALDO iscritto con il num. 2294 della provincia di BERGAMO, consapevole delle sanzioni penali richiamate dall'art. 76 del D.P.R. 28 dicembre 2000, n. 445, in caso di dichiarazioni mendaci, ai sensi e per gli effetti di quanto stabilito dall' art. 47 del medesimo decreto

DICHIARA

- Che il modello unico catastale, inoltrato per via telematica, è la rappresentazione informatica dei documenti cartacei originali sottoscritti dai soggetti obbligati, ai sensi del decreto del Ministro delle finanze del 19 aprile 1994, n. 701;

- Che il documento è stato depositato presso il Comune competente per territorio ai sensi dell'art. 30, comma 5 del D.P.R. 6 giugno 2001, n. 380 (ex art.18 L. 47/85);

- Che la presentazione dei documenti è effettuata su incarico dei soggetti obbligati.

Dichiarazione sostitutiva di certificazioni
(Art. 46 D.P.R. 28 dicembre 2000, n. 445)

Il sottoscritto GEOMETRA OPRANDI RINALDO iscritto con il num. 2294 della provincia di BERGAMO, consapevole delle sanzioni penali richiamate dall'art. 76 del D.P.R. 28 dicembre 2000, n. 445, in caso di dichiarazioni mendaci, ai sensi e per gli effetti di quanto stabilito dall' art. 46 del medesimo decreto

DICHIARA

- Che la qualifica professionale, il numero di iscrizione all'albo e il collegio o l'ordine di appartenenza sono quelli indicati nella pagina - Informazioni generali - del documento.

- Di non essere destinatario di provvedimenti di sospensione dall'esercizio della professione o di cancellazione dall'albo professionale.

Ufficio provinciale di: BERGAMO
Protocollo n:
Data :
Codice file PREGEO: 3.045.566

Particelle

Comune: BOLGARE Sez. Censuaria:
Foglio: 0090 Particelle: 6139

Firma delle parti o loro delegati

Il/I sottoscritto/i dichiara/no di essere a conoscenza del contenuto del presente atto di aggiornamento

MARIO ROSSI, NATO A BERGAMO IL 31/12/1960, C.F. RSSMRA60T31A794V

Firma _____

Tecnico redattore

Tecnico: OPRANDI RINALDO Qualifica: GEOMETRA
Provincia: BERGAMO N. iscrizione: 2294
Cod. Fisc.: PRNRDL55M27I873E

luogo e data

timbro e firma

Attestazione di avvenuto deposito

Si attesta che il presente atto di aggiornamento catastale è stato depositato presso questo Comune ai sensi del DPR 380/2001, art. 30, comma 5.

luogo e data

timbro e firma



Ufficio provinciale di: BERGAMO
 Protocollo n:
 Data :
 Codice file PREGEO: 3.045.566

TIPO FRAZIONAMENTO

Atto di Aggiornamento

Informazioni censuarie

Pag. 3 di 12

Dati generali del tipo

Comune:	BOLGARE	Sez. Censuaria:	
Foglio:	0090	Particelle:	6139
Tecnico:	OPRANDI RINALDO	Qualifica:	GEOMETRA
Provincia:	BERGAMO	N. iscrizione:	2294

Modello censuario

Frazionamento

Operazione	Identificativo						Superficie			Dati Censuari		Lotti		
	Sezione	Foglio	Originale		Provvisorio	Proposto	m ²			Natura	Qualità	Classe	Provvisorio	Proposto
			principale	sub			ha	a	ca					
O		0090	6139	000			00000	01	80	SN	000			
S		0090	6139	000			00000	00	00		000			
C		0090		000	a	6415	00000	01	27	SN	000			
C		0090		000	b	6416	00000	00	33	SR	000			
C		0090		000	c	6417	00000	00	20	SR	000			

Informazioni Complementari

Ufficio provinciale di: BERGAMO
Protocollo n:
Data :
Codice file PREGEO: 3.045.566

TIPO FRAZIONAMENTO

Atto di Aggiornamento

Informazioni geometriche

Pag. 4 di 12

Dati generali del tipo

Comune:	BOLGARE	Sez. Censuaria:	
Foglio:	0090	Particelle:	6139
Tecnico:	OPRANDI RINALDO	Qualifica:	GEOMETRA
Provincia:	BERGAMO	N. iscrizione:	2294

Proposta di aggiornamento cartografico: Rappresentazione grafica

I punti di appoggio e le nuove linee da introdurre in mappa sono descritte nel LIBRETTO DELLE MISURE

Scala 1 : 2000



6115
6139
61416

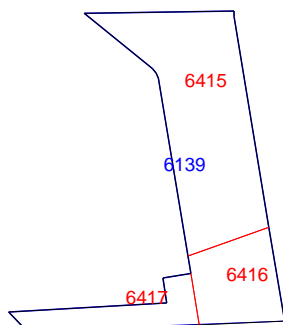
Dati generali del tipo

Comune:	BOLGARE	Sez. Censuaria:	
Foglio:	0090	Particelle:	6139
Tecnico:	OPRANDI RINALDO	Qualifica:	GEOMETRA
Provincia:	BERGAMO	N. iscrizione:	2294

Proposta di aggiornamento cartografico: Rappresentazione grafica

I punti di appoggio e le nuove linee da introdurre in mappa sono descritte nel LIBRETTO DELLE MISURE

Scala 1 : 500



Ufficio provinciale di: BERGAMO
Protocollo n:
Data :
Codice file PREGEO: 3.045.566

Dati generali del tipo

Comune:	BOLGARE	Sez. Censuaria:	
Foglio:	0090	Particelle:	6139
Tecnico:	OPRANDI RINALDO	Qualifica:	GEOMETRA
Provincia:	BERGAMO	N. iscrizione:	2294

Proposta di aggiornamento cartografico: Rappresentazione alfa-numerica

Estratto di mappa

Autoallestito

8|1%|5054221.314|1563235.076|
8|2%|5054221.968|1563252.128|
8|3%|5054228.163|1563251.086|
8|4%|5054242.105|1563248.779|
8|5%|5054242.482|1563248.740|
8|6%|5054242.320|1563238.868|
8|7%|5054238.700|1563243.363|
8|8%|5054238.392|1563243.629|
8|9%|5054238.009|1563243.767|
8|10%|5054225.149|1563245.896|
8|11%|5054224.844|1563244.050|
8|12%|5054223.182|1563244.325|
8|13%|5054222.568|1563233.849|
7|14|1%|2%|3%|4%|5%|6%|7%|8%|9%|10%|NC|6139|6139|146|
7|0|11%|12%|13%|1%|NC|

Estratto di mappa aggiornato

8|204*|5054228.163|1563251.086|
8|205*|5054226.268|1563245.711|
8|209*|5054221.750|1563246.456|
8|206*|5054225.149|1563245.896|
7|9|204*|4%|5%|6%|7%|8%|9%|205*|NC|6415|6139|95|
7|0|204*|RC|
7|7|1%|209*|NC|6417|6139|20|
7|0|206*|RC|
7|0|11%|12%|13%|1%|NC|
7|6|2%|204*|NC|6416|6139|31|
7|0|205*|RC|
7|0|206*|NC|
7|0|209*|RC|
7|0|2%|NC|

Ufficio provinciale di: BERGAMO
Protocollo n:
Data :
Codice file PREGEO: 3.045.566

Dati generali del tipo

Comune:	BOLGARE	Sez. Censuaria:	
Foglio:	0090	Particelle:	6139
Tecnico:	OPRANDI RINALDO	Qualifica:	GEOMETRA
Provincia:	BERGAMO	N. iscrizione:	2294

0|25112008|30|A937|0090|6139|OPRANDI RINALDO|GEOMETRA|BERGAMO|
9|200|10|20|1563319|9.00-G,Stda 3.12|FR|stazione totale Topcon lcc|
1|100|1.568|chiodo|
2|PF08/9040/A937|294.3696|99.4749|208.287|2.00|sp.rec|
2|200|125.0583|95.9531|65.963|1.50|pl-chiodo|
2|500|191.9715|100.3311|105.136|1.50|chiodo|
2|101|106.8168|100.9090|13.308|1.50|rec.|
2|102|177.2438|100.4456|41.433|1.50|rec.|
1|200|1.537|pl-chiodo|
2|100|325.0546|104.1542|65.971|1.50|chiodo|
2|500|234.4873|103.3309|92.392|1.50|chiodo|
2|300|122.7925|101.1931|348.777|1.50|pl-chiodo|
2|101|329.5592|105.2867|53.383|1.50|rec.|
2|201|205.1420|103.0588|109.267|1.50|rec.|
2|202|129.6491|110.0916|30.205|1.50|rec.|
2|203|194.3679|103.1393|108.698|1.50|rec.|
2|204|194.6249|102.192|picch.|
2|205|198.2581|103.757|picch.|
2|206|198.1604|105.033|picch.|
2|207|199.3603|105.299|picch.|
2|208|199.2077|107.081|picch.|
2|209|197.9128|108.411|rec.|
1|300|1.553|pl-chiodo|
2|200|322.7924|98.8270|348.771|1.50|pl-chiodo|
2|202|322.1527|99.6598|319.081|1.50|rec.|
2|301|27.8919|99.4853|86.030|1.50|sp.muro|
2|400|29.7282|98.9324|186.303|1.50|chiodo|
1|400|1.556|chiodo|
2|300|229.7282|101.1103|186.302|1.50|pl-chiodo|
2|301|231.3055|101.5796|100.345|1.50|sp.muro|
2|PF02/9040/A937|381.1548|100.7507|71.406|1.50|sf|
1|500|1.558|chiodo|
2|100|391.9714|99.6850|105.135|1.50|chiodo|
2|200|34.4874|96.7004|92.390|1.50|pl-chiodo|
2|PF05/9070/A937|201.0554|99.4402|193.228|5.00|sf|
2|201|141.6486|100.5994|48.858|1.50|sp.rec.|
2|102|1.2372|99.7473|65.500|1.50|rec.|
2|501|140.0185|100.5612|39.702|1.50|rec.|
2|502|140.4646|42.790|rec.|
2|503|140.9004|46.001|rec.|
2|504|141.1231|47.424|picch.|
2|505|109.2028|54.456|picch.|
2|506|114.8534|49.398|picch.|
2|507|115.1847|49.748|picch.|
2|508|115.6500|49.986|picch.|
6|contorni mappa|
7|9|501|502|503|504|201|209|203|204|505|NC|
7|8|506|507|508|205|206|207|208|504|NC|
6|nuove dividenti|
7|2|204|205|RC|
7|2|206|209|RC|
6|contorno derivata sub. b|
7|6|204|203|209|NC|

Ufficio provinciale di: BERGAMO
Protocollo n:
Data :
Codice file PREGEO: 3.045.566

Dati generali del tipo

Comune:	BOLGARE	Sez. Censuaria:	
Foglio:	0090	Particelle:	6139
Tecnico:	OPRANDI RINALDO	Qualifica:	GEOMETRA
Provincia:	BERGAMO	N. iscrizione:	2294

7|0|206|RC|

7|0|205|NC|

7|0|204|RC|

6|contorno derivata sub. c|

7|7|209|201|504|208|207|206|NC|

7|0|209|RC|

8|PF05/9070/A937|5054067.056000|1563193.794000|52|SPIGOLO NORD OVEST MAPPALE 160|

8|PF05/9070/A937|9999.000000|04|QUOTA A TERRA|

8|PF02/9040/A937|5054426.953000|1563652.151000|52|SPIGOLO EST FABBRICATO|

8|PF02/9040/A937|9999.000000|04|PUNTO A TERRA|

8|PF08/9040/A937|5054353.667000|1562986.622000|52|SPIGOLO NORD EST RECINZIONE MAPPALE 2319|

8|PF08/9040/A937|9999.000000|04|QUOTA A TERRA|

Ufficio provinciale di: BERGAMO

Protocollo n:

Data :

Codice file PREGEO: 3.045.566

Pag. 9 di 12

Dati generali del tipo

Comune: BOLGARE

Foglio: 0090

Tecnico: OPRANDI RINALDO

Provincia: BERGAMO

Sez. Censuaria:

Particelle: 6139

Qualifica: GEOMETRA

N. iscrizione: 2294

Col presente Tipo si fraziona in tre porzioni la particella 6139 al foglio 4 di Bolgare, di proprietà del xxxxxxxxxxxxxxxxxxxxxxxxxxxxxxxx. Dato che i confini a nord della stessa particella non sono materializzati, in quanto parte della maggior consistenza della strada interna di servizio alla stessa lottizzazione, sono integralmente definite nel loro contorno solo le due derivate sub.b/c. Per il rilievo d'aggiornamento si sono utilizzate cinque stazioni celerimetriche, tre unite in una poligonale chiusa con appoggio su due PF, ed altre due in poligonale aperta, in posizione marginalmente eccedente, per chiudere sul terzo PF il triangolo fiduciale di inquadramento. Dalle risultanze del rilievo si attesta e conferma l'esattezza delle misurazioni effettuate, come già positivamente collaudate dall'Ufficio sui PF osservati.

Ufficio provinciale di: BERGAMO

Protocollo n:

Data :

Codice file PREGEO: 3.045.566

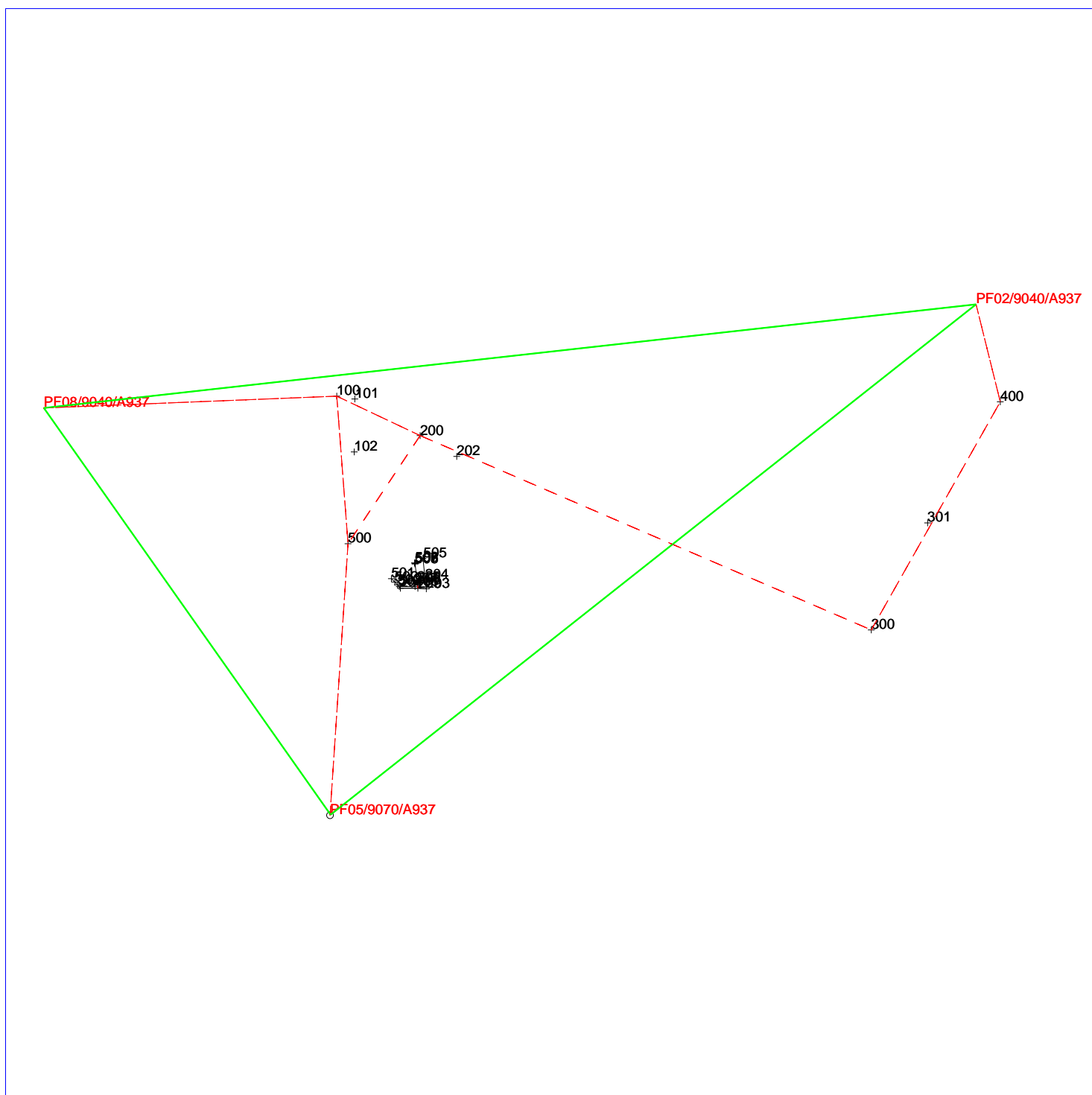
Pag. 10 di 12

Dati generali del tipo

Comune: BOLGARE
Foglio: 0090
Tecnico: OPRANDI RINALDO
Provincia: BERGAMO

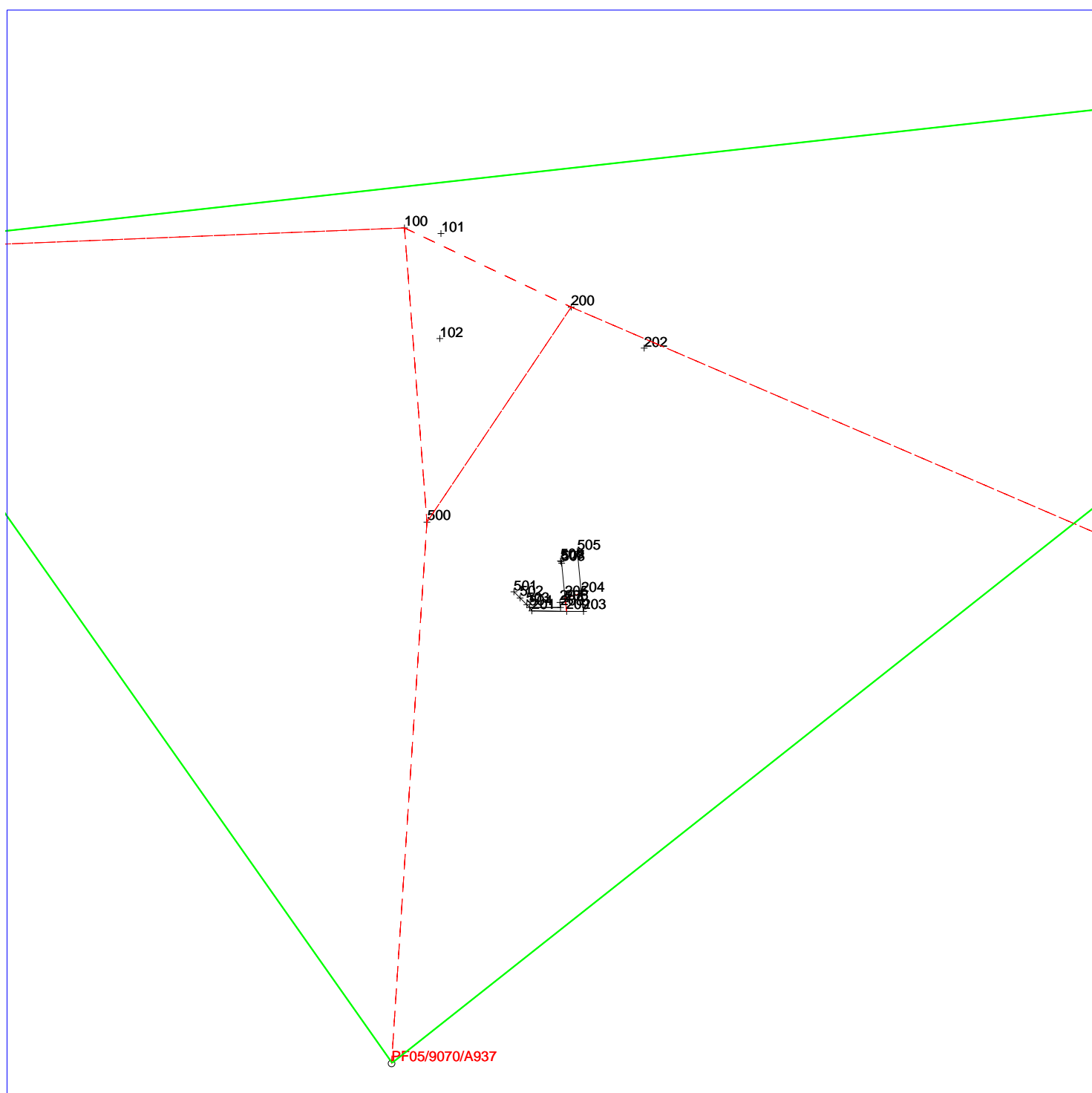
Sez. Censuaria:
Particelle: 6139
Qualifica: GEOMETRA
N. iscrizione: 2294

Scala 1 : 4000



Dati generali del tipoComune: BOLGARE
Foglio: 0090
Tecnico: OPRANDI RINALDO
Provincia: BERGAMOSez. Censuaria:
Particelle: 6139
Qualifica: GEOMETRA
N. iscrizione: 2294

Scala 1 : 2000



Dati generali del tipo

Comune:	BOLGARE	Sez. Censuaria:	
Foglio:	0090	Particelle:	6139
Tecnico:	OPRANDI RINALDO	Qualifica:	GEOMETRA
Provincia:	BERGAMO	N. iscrizione:	2294

Scala 1 : 500

