
Dichiarazione sostitutiva dell'atto di notorietà
(Art. 47 D.P.R. 28 dicembre 2000, n. 445)

Il sottoscritto GEOMETRA OPRANDI RINALDO iscritto con il num. 2294 della provincia di BERGAMO, consapevole delle sanzioni penali richiamate dall'art. 76 del D.P.R. 28 dicembre 2000, n. 445, in caso di dichiarazioni mendaci, ai sensi e per gli effetti di quanto stabilito dall' art. 47 del medesimo decreto

DICHIARA

- Che il modello unico catastale, inoltrato per via telematica, è la rappresentazione informatica dei documenti cartacei originali sottoscritti dai soggetti obbligati, ai sensi del decreto del Ministro delle finanze del 19 aprile 1994, n. 701;

- Che il documento non è stato depositato presso il Comune competente perchè non richiesto dalla normativa vigente.

- Che la presentazione dei documenti è effettuata su incarico dei soggetti obbligati.

Dichiarazione sostitutiva di certificazioni
(Art. 46 D.P.R. 28 dicembre 2000, n. 445)

Il sottoscritto GEOMETRA OPRANDI RINALDO iscritto con il num. 2294 della provincia di BERGAMO, consapevole delle sanzioni penali richiamate dall'art. 76 del D.P.R. 28 dicembre 2000, n. 445, in caso di dichiarazioni mendaci, ai sensi e per gli effetti di quanto stabilito dall' art. 46 del medesimo decreto

DICHIARA

- Che la qualifica professionale, il numero di iscrizione all'albo e il collegio o l'ordine di appartenenza sono quelli indicati nella pagina - Informazioni generali - del documento.

- Di non essere destinatario di provvedimenti di sospensione dall'esercizio della professione o di cancellazione dall'albo professionale.

Ufficio provinciale di: BOLOGNA
Protocollo n:
Data :
Codice file PREGEO: 2.662.508

Particelle

Comune: CALDERARA DI RENO
Foglio: 0440

Sez. Censuaria:
Particelle: 329

Firma delle parti o loro delegati

Il/I sottoscritto/i dichiara/no di essere a conoscenza del contenuto del presente atto di aggiornamento

MARIO ROSSI, NATO A BERGAMO IL 31/12/1960, C.F. RSSMRA60T31A794V

Firma _____

Tecnico redattore

Tecnico: OPRANDI RINALDO
Provincia: BERGAMO
Cod. Fisc.: PRNRDL55M27I873E

Qualifica: GEOMETRA
N. iscrizione: 2294

luogo e data

timbro e firma



Ufficio provinciale di: BOLOGNA
 Protocollo n:
 Data :
 Codice file PREGEO: 2.662.508

Pag. 3 di 13

Dati generali del tipo

Comune:	CALDERARA DI RENO	Sez. Censuaria:	
Foglio:	0440	Particelle:	329
Tecnico:	OPRANDI RINALDO	Qualifica:	GEOMETRA
Provincia:	BERGAMO	N. iscrizione:	2294

Modello censuario

Mappale

Operazione	Identificativo						Superficie			Dati Censuari		Lotti		
	Sezione	Foglio	Originale		Provvisorio	Proposto	m ²			Natura	Qualità	Classe	Provvisorio	Proposto
			principale	sub			ha	a	ca					
O		0440	329	000			00000	60	72	SR	000			
V		0440	329	000			00000	60	72	SR	282			

Informazioni Complementari

Ufficio provinciale di: BOLOGNA
Protocollo n:
Data :
Codice file PREGEO: 2.662.508

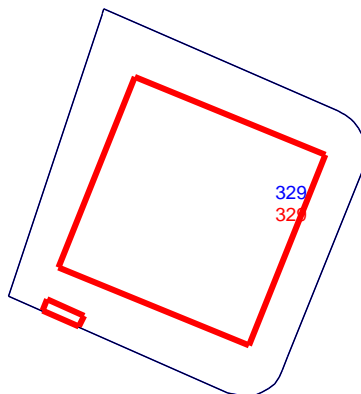
Dati generali del tipo

Comune:	CALDERARA DI RENO	Sez. Censuaria:	
Foglio:	0440	Particelle:	329
Tecnico:	OPRANDI RINALDO	Qualifica:	GEOMETRA
Provincia:	BERGAMO	N. iscrizione:	2294

Proposta di aggiornamento cartografico: Rappresentazione grafica

I punti di appoggio e le nuove linee da introdurre in mappa sono descritte nel LIBRETTO DELLE MISURE

Scala 1 : 2000



Ufficio provinciale di: BOLOGNA
Protocollo n:
Data :
Codice file PRGEO: 2.662.508

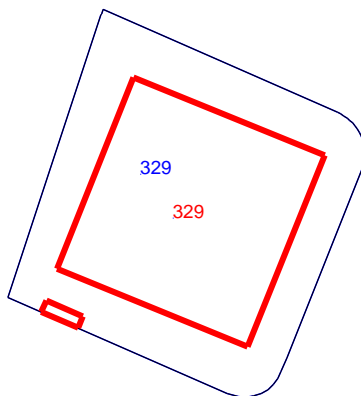
Dati generali del tipo

Comune:	CALDERARA DI RENO	Sez. Censuaria:	
Foglio:	0440	Particelle:	329
Tecnico:	OPRANDI RINALDO	Qualifica:	GEOMETRA
Provincia:	BERGAMO	N. iscrizione:	2294

Proposta di aggiornamento cartografico: Rappresentazione grafica

I punti di appoggio e le nuove linee da introdurre in mappa sono descritte nel LIBRETTO DELLE MISURE

Scala 1 : 2000



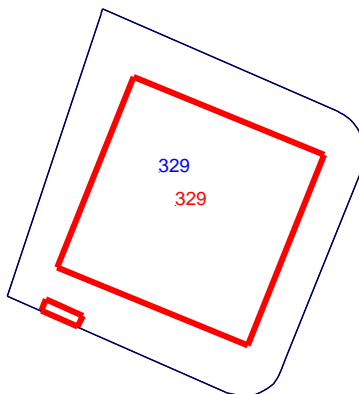
Dati generali del tipo

Comune:	CALDERARA DI RENO	Sez. Censuaria:	
Foglio:	0440	Particelle:	329
Tecnico:	OPRANDI RINALDO	Qualifica:	GEOMETRA
Provincia:	BERGAMO	N. iscrizione:	2294

Proposta di aggiornamento cartografico: Rappresentazione grafica

I punti di appoggio e le nuove linee da introdurre in mappa sono descritte nel LIBRETTO DELLE MISURE

Scala 1 : 2000



Dati generali del tipo

Comune:	CALDERARA DI RENO	Sez. Censuaria:	
Foglio:	0440	Particelle:	329
Tecnico:	OPRANDI RINALDO	Qualifica:	GEOMETRA
Provincia:	BERGAMO	N. iscrizione:	2294

Proposta di aggiornamento cartografico: Rappresentazione alfa-numerica

Estratto di mappa

Autoallestito

8|1%|4935205.000|1680479.375|
8|2%|4935204.760|1680479.289|
8|3%|4935130.069|1680454.552|
8|4%|4935104.601|1680512.589|
8|5%|4935103.839|1680515.599|
8|6%|4935103.705|1680517.625|
8|7%|4935103.977|1680519.641|
8|8%|4935104.645|1680521.581|
8|9%|4935105.674|1680523.323|
8|10%|4935107.019|1680524.801|
8|11%|4935108.651|1680525.999|
8|12%|4935110.519|1680526.897|
8|13%|4935114.111|1680528.320|
8|14%|4935163.829|1680548.200|
8|15%|4935164.830|1680548.504|
8|16%|4935165.810|1680548.750|
8|17%|4935166.810|1680548.904|
8|18%|4935167.830|1680548.969|
8|19%|4935168.848|1680548.952|
8|20%|4935169.850|1680548.840|
8|21%|4935170.849|1680548.646|
8|22%|4935171.831|1680548.372|
8|23%|4935172.782|1680548.010|
8|24%|4935173.684|1680547.571|
8|25%|4935174.555|1680547.055|
8|26%|4935175.380|1680546.462|
8|27%|4935176.144|1680545.814|
8|28%|4935176.867|1680545.099|
8|29%|4935177.521|1680544.319|
8|30%|4935178.095|1680543.491|
8|31%|4935178.599|1680542.613|
8|32%|4935179.051|1680541.713|
8|33%|4935206.230|1680479.783|
7|34|1%|2%|3%|4%|5%|6%|7%|8%|9%|10%|NC|329|329|6087|
7|0|11%|12%|13%|14%|15%|16%|17%|18%|19%|20%|NC|
7|0|21%|22%|23%|24%|25%|26%|27%|28%|29%|30%|NC|
7|0|31%|32%|33%|1%|NC|

Estratto di mappa aggiornato

8|304*|4935126.297|1680463.492|
8|305*|4935122.048|1680473.161|
8|306*|4935124.986|1680474.474|
8|1*|4935129.266|1680464.777|
8|302*|4935117.066|1680518.038|
8|301*|4935167.579|1680538.344|
8|501*|4935188.174|1680487.849|
8|303*|4935137.659|1680467.595|

Ufficio provinciale di: BOLOGNA
Protocollo n:
Data :
Codice file PRGEO: 2.662.508

Dati generali del tipo

Comune:	CALDERARA DI RENO	Sez. Censuaria:	
Foglio:	0440	Particelle:	329
Tecnico:	OPRANDI RINALDO	Qualifica:	GEOMETRA
Provincia:	BERGAMO	N. iscrizione:	2294

Proposta di aggiornamento cartografico: Rappresentazione alfa-numerica

7|34|13%|14%|15%|16%|17%|18%|19%|20%|21%|22%|NC|329|329|6087|
7|0|23%|24%|25%|26%|27%|28%|29%|30%|31%|32%|NC|
7|0|33%|1%|2%|3%|4%|5%|6%|7%|8%|9%|NC|
7|0|10%|11%|12%|13%|NC|
7|5|304*|305*|306*|1*|304*|RC|329+|329|34|
7|5|302*|301*|501*|303*|302*|RC|329+|329|2967|

Ufficio provinciale di: BOLOGNA
Protocollo n:
Data :
Codice file PREGEO: 2.662.508

Dati generali del tipo

Comune:	CALDERARA DI RENO	Sez. Censuaria:	
Foglio:	0440	Particelle:	329
Tecnico:	OPRANDI RINALDO	Qualifica:	GEOMETRA
Provincia:	BERGAMO	N. iscrizione:	2294

0|25112008|31|B399|0440|329|OPRANDI RINALDO|GEOMETRA|BERGAMO|
9|34|10|20|1680329|9.00-G,Stda 3.12|MC|stazione totale Nikon lettura 2cc.|
3|6|PF05/0440/B399|100|200|300|400|PF15/0430/B399|
1|100|1.63|chiodo|
2|PF05/0440/B399|179.5552|99.8298|5.732|1.60|sf|
2|101|76.6988|98.8450|55.802|1.60|sf|
2|200|74.6532|98.5286|66.013|1.60|chiodo|
1|200|1.62|chiodo|
2|100|58.4166|101.5522|66.020|1.60|chiodo|
2|101|47.3740|103.463|10.399|1.60|sf|
2|300|224.6834|100.9404|215.902|1.60|chiodo|
1|300|1.605|chiodo|
2|200|361.4848|99.0858|215.898|1.60|chiodo|
2|101|362.5074|99.1114|225.664|2.00|sf|
2|PF09/0440/B399|156.6044|99.7704|535.587|4.35|sf|
2|301|131.7486|99.7882|127.736|1.60|sf|
2|302|104.2498|99.7486|105.067|1.60|sf|
2|303|99.8604|99.8416|158.762|2.00|sf|
2|304|94.9980|99.8196|157.187|2.00|sf|
2|305|95.1326|99.8024|146.643|2.00|sf|
2|306|96.5618|99.8174|146.746|2.00|sf|
2|307|94.8748|99.7658|166.881|2.30|sp.rec.|
2|308|95.7608|99.8040|102.373|2.00|rec.|
2|309|92.5814|100.0438|546.125|2.00|cornella|
2|400|92.8898|100.0512|584.788|2.00|chiodo|
2|500|133.4166|99.8896|138.300|1.80|chiodo|
1|400|1.645|chiodo|
2|300|198.9812|99.8978|584.775|2.00|chiodo|
2|309|203.3432|99.4392|38.758|2.00|cornella|
2|PF15/0430/B399|46.7176|96.9252|27.616|2.00|sf|
1|500|1.59|chiodo|
2|300|67.1130|99.8644|138.303|2.00|chiodo|
2|301|86.5936|96.1126|11.143|2.00|sf|
2|501|213.0874|99.1430|49.028|2.00|sf|
2|502|229.3230|62.448|rec.|
2|503|239.8438|99.5446|87.164|2.00|sf|
2|504|307.2220|98.0122|20.956|2.00|sf|
4|305|304|0|sf|
5|1|10.55|3.30|sf|
6|contorni mappa|
7|3|308|307|502|NC|
7|2|503|504|NC|
6|contorni nuovo fabbricato|
7|5|301|302|303|501|301|RC|
7|5|304|305|306|1|304|RC|
8|PF15/0430/B399|4935313.515000|1680057.242000|54|SPIGOLO SW|
8|PF09/0440/B399|4935586.545000|1680517.124000|52|SPIGOLO NORD-EST|
8|PF05/0440/B399|4934780.555000|1680601.531000|54|SPIGOLO SO|

Ufficio provinciale di: BOLOGNA
Protocollo n:
Data :
Codice file PRGEO: 2.662.508

Pag. 10 di 13

Dati generali del tipo

Comune:	CALDERARA DI RENO	Sez. Censuaria:	
Foglio:	0440	Particelle:	329
Tecnico:	OPRANDI RINALDO	Qualifica:	GEOMETRA
Provincia:	BERGAMO	N. iscrizione:	2294

Col presente Tipo Mappale si denuncia la costruzione di un nuovo complesso produttivo, sviluppatosi in due corpi di fabbrica ed edificato sulla particella già area urbana censita al mapp.329 del foglio 44 di Calderara di Reno. Per l'inquadramento nel triangolo fiduciale di riferimento si sono utilizzate quattro stazioni celerimetriche in poligonale aperta, in posizione marginalmente eccedente allo stesso, oltre una quinta stazione per il completamento del rilievo di dettaglio. Non si è rilevato il PF04 limitrofo poiché in posizione troppo sfavorevole e difficilmente accessibile rispetto all'oggetto del rilievo stesso. Per il corretto inserimento in mappa si sono adottati sia parte dei confini sia il capannone prospiciente a nord del lotto stesso.

Ufficio provinciale di: BOLOGNA
Protocollo n:
Data :
Codice file PREGEO: 2.662.508

Schema del rilievo

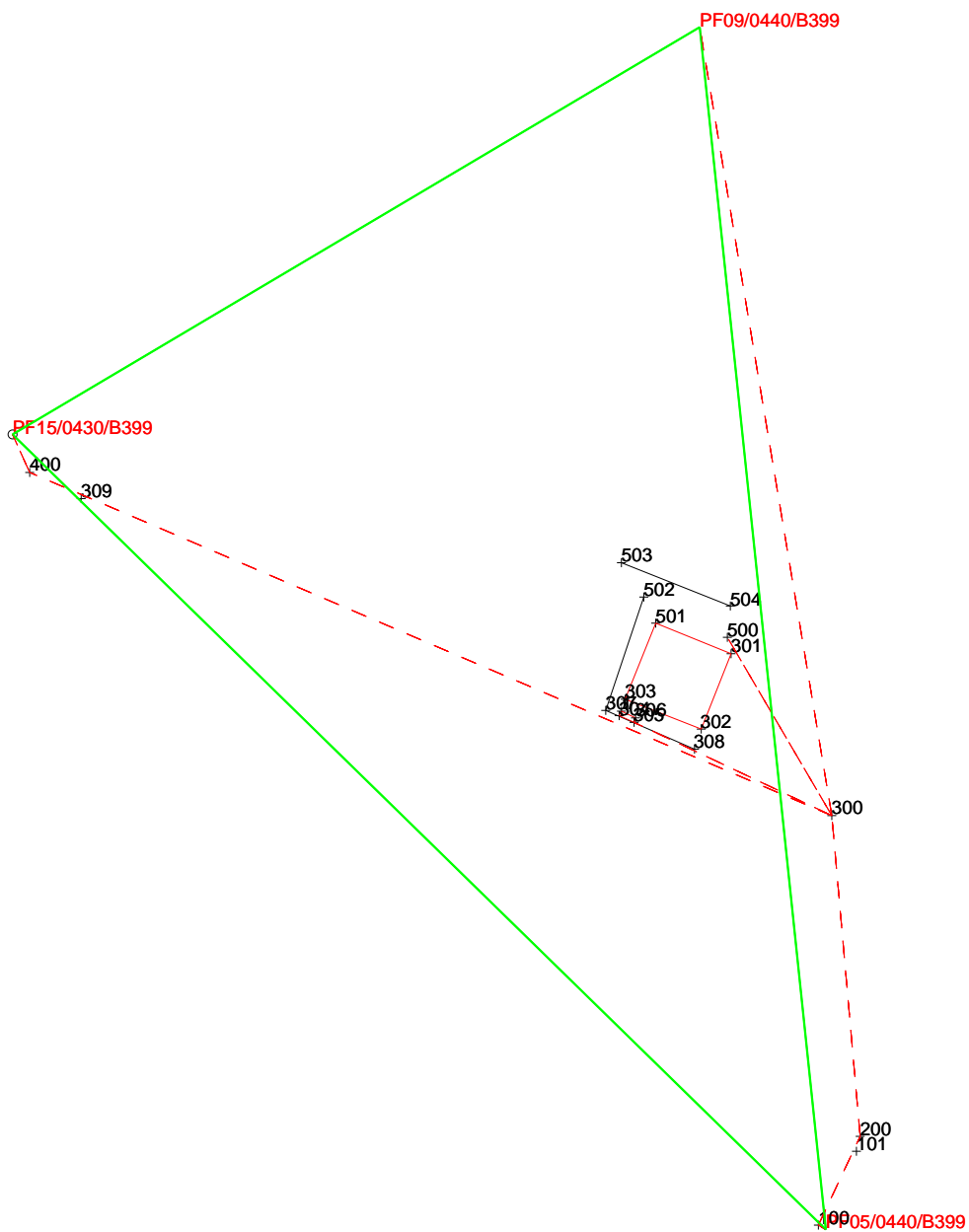
Pag. 11 di 13

Dati generali del tipo

Comune: CALDERARA DI RENO
Foglio: 0440
Tecnico: OPRANDI RINALDO
Provincia: BERGAMO

Sez. Censuaria:
Particelle: 329
Qualifica: GEOMETRA
N. iscrizione: 2294

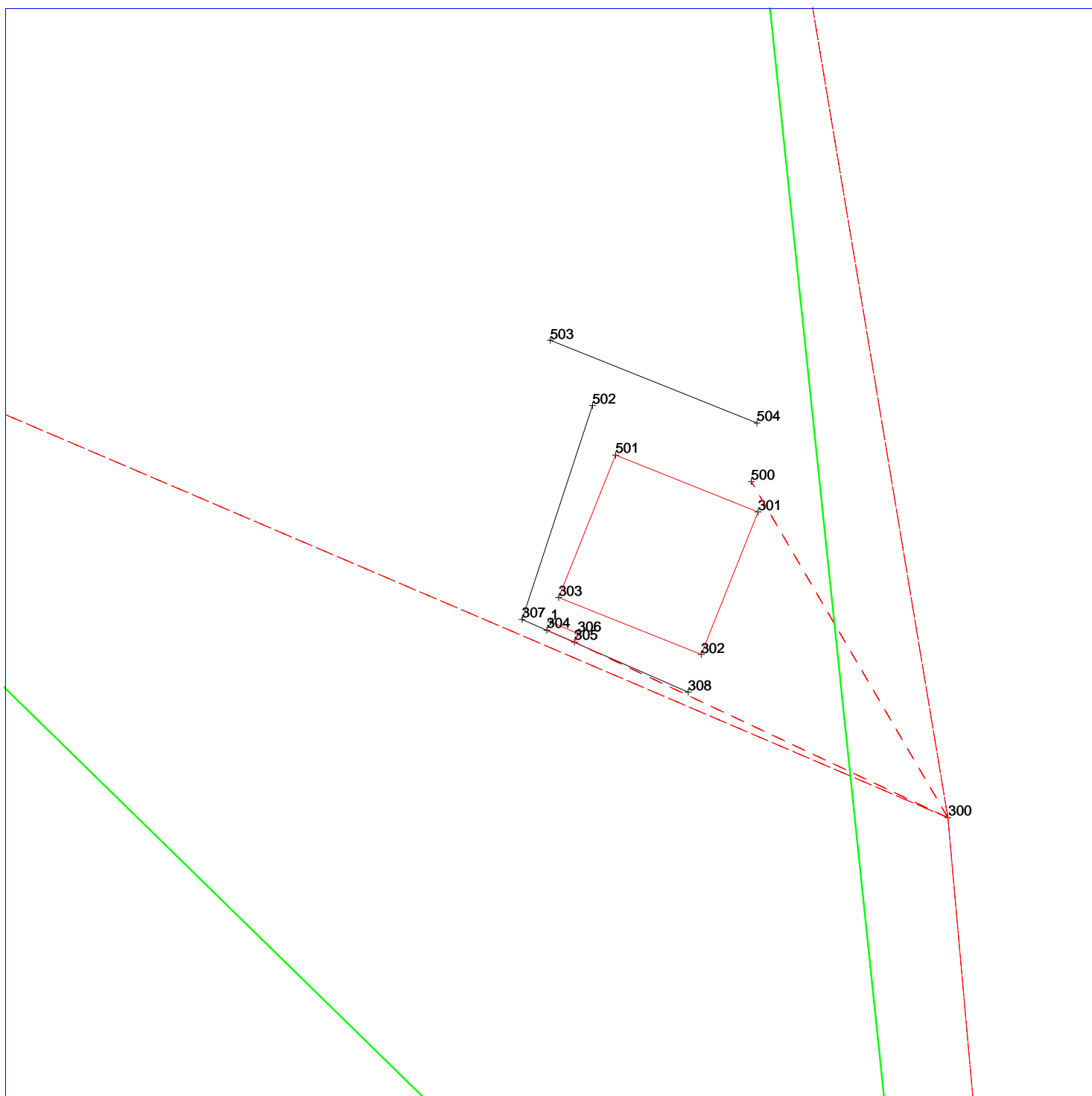
Scala 1 : 5000



Dati generali del tipo

Comune: CALDERARA DI RENO
Foglio: 0440
Tecnico: OPRANDI RINALDO
Provincia: BERGAMOSez. Censuaria:
Particelle: 329
Qualifica: GEOMETRA
N. iscrizione: 2294

Scala 1 : 2000



Ufficio provinciale di: BOLOGNA

Protocollo n:

Data :

Codice file PREGEO: 2.662.508

Sviluppo

Pag. 13 di 13

Dati generali del tipo

Comune: CALDERARA DI RENO
Foglio: 0440
Tecnico: OPRANDI RINALDO
Provincia: BERGAMO

Sez. Censuaria:
Particelle: 329
Qualifica: GEOMETRA
N. iscrizione: 2294

Scala 1 : 500

